


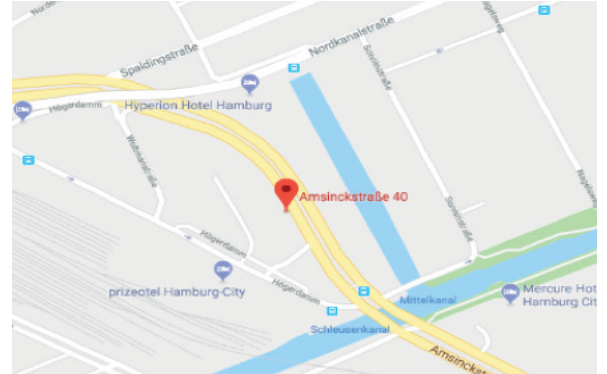
Ihr Weg zur TauRes GmbH

Besucheradresse: Amsinckstraße 40, 20097 Hamburg

Adresse zur Navigation: Högerdamm 35-41, 20097 Hamburg
Koordinaten: 53.546510, 10.014162

Telefon: 040 3868708-30

E-Mail: info@taures.de




Anreise mit dem ÖPNV ab Hamburger Hauptbahnhof

Ab Hamburger Hauptbahnhof weiter mit der S-Bahn der Linie S3 /S31 (lila) (Richtung Harburg-Rathaus/Neugraben/Buxtehude/Stade), Züge verkehren ca. alle 10 Minuten (Fahrzeit: 2 Minuten) bis zur nächsten Haltestelle „Hammerbrook (City Süd)“. Ab dort ca. 800 m über das Vera-Brittain-Ufer und Amsinckstraße zum Hauseingang Nummer 40.

Ab Hamburger Hauptbahnhof weiter mit der U-Bahn der Linie U1 (blau) (Richtung Harburg-Norderstedt), Züge verkehren ca. alle 4 Minuten (Fahrzeit: 2 Minuten) bis zur nächsten Haltestelle „Steinstraße“. Ab dort ca. 750 m zu Fuß über den Högerdamm zum Hintereingang. Ab dort ca. 800 m über die Amsinckstraße zum Hauseingang Nummer 40.

Ab Haltestelle HBF/Mönckebergstraße weiter mit dem Bus der Linie 3 (Richtung Kraftwerk Tiefstack) oder dem Bus der Linie 34 (Richtung Kirchdorf Süd), Busse verkehren ca. alle 10 Minuten (Fahrzeit: 5 Minuten) bis zur Haltestelle „Lippeltstraße“. Ab dort ca. 50 m über die Amsinckstraße zum Hauseingang Nummer 40 bzw. über den Högerdamm zur rückwärtigen Eingang mit der Nummer 36.

Alternativ per Taxi: Vom Hamburger Hauptbahnhof mit dem Taxi (Fahrzeit ca. 10 Minuten), am besten lassen Sie sich auf der Rückseite absetzen: Högerdamm 36.



Anreise mit dem Auto

... aus Richtung Norden über A7 oder A23:

Ab Anschlussstelle Hamburg-Stellingen (AS Nr. 26) auf die Kieler Straße in Richtung Zentrum fahren. Am Ende der Kieler Straße auf die Stresemannstraße links abbiegen. Weiter geradeaus auf Budapester Straße – Ludwig Ehrhard-Straße – Willy-Brand-Straße. Rechts halten um auf Amsinckstraße zu fahren. Nach ca. 200m rechts halten, um auf

Ab Anschlussstelle Hamburg-Schnelsen (AS Nr. 24) auf den Schleswiger Damm in Richtung Zentrum fahren. Weiter geradeaus auf Friedrich-Ebert-Straße – Niendorfer Marktplatz – Kollaustraße – Siemersplatz – Lokstedter Steindamm – Hoheluftchaussee – Grindelberg – Grindelbergallee. Weiter auf Edmund-Siemers-Allee – Alsterglaci. Rechts abbiegen auf Neuer Jungfernstieg und sofort wieder links abbiegen auf Lombardsbrücke.

Durch den Wallringtunnel auf Steintorwall. Links halten um auf Amsinckstraße zu fahren. Nach ca. 200m rechts halten, um auf Högerdamm abzuwenden. Nach ca. 500m (vor der Tankstelle) links abbiegen. Unsere Tiefgarage befindet sich dann nach ca. 20m auf der rechten Seite.

... aus Richtung Osten (Lübeck, Berlin) über A1 oder A24


Ab Autobahnkreuz Hamburg-Ost in Richtung Hamburg Horn/Jenfeld bis zum Ende der Autobahn A24 fahren. Vom Horner Kreisel zweite Ausfahrt rechts in die Sievekingsallee in Richtung Zentrum fahren. Dem Verlauf weiter folgen über Bürgerweide. Nach der Unterquerung des S-Bahnhofs „Berliner Tor“ rechts auf Spaldingstraße abwenden. Am Ende rechts weiter auf Amsinckstraße abbiegen bis zum Deichtorplatz. Dort zwei Mal links, sodass man die Amsinckstraße wieder zurückfährt. Nach ca. 200m rechts halten, um auf Högerdamm abzuwenden. Nach ca. 500m (vor der Tankstelle) links abbiegen. Unsere Tiefgarage befindet sich dann nach ca. 20m auf der rechten Seite.

... aus Richtung Süden: Von der Autobahn A1 aus in Richtung Zentrum fahren über die A255 (Autobahnkreuz Hamburg Süd AS Nr. 36). Nach Überquerung der Elbbrücken (Billhorner Brückenstraße) über die linke B4 weiter auf Amsinckstraße bis zum Deichtorplatz. Dort zwei Mal links, sodass man die Amsinckstraße wieder zurückfährt. Nach ca. 200m rechts halten, um auf Högerdamm abzuwenden. Nach ca. 500m (vor der Tankstelle) links abbiegen. Unsere Tiefgarage befindet sich dann nach ca. 20m auf der rechten Seite.

... aus Richtung Westen: Von der Autobahn A7 an der Anschlussstelle Hamburg-Bahrenfeld (AS Nr. 28) oder direkt von der B431 weiter Richtung Bahrenfelder Marktplatz auf B431 fahren. Weiter geradeaus auf Budapester Straße – Ludwig Ehrhard-Straße – Willy-Brand-Straße. Rechts halten um auf Amsinckstraße zu fahren. Nach ca. 200m rechts halten, um auf Högerdamm abzuwenden. Nach ca. 500m (vor der Tankstelle) links abbiegen. Unsere Tiefgarage befindet sich dann nach ca. 20m auf der rechten Seite.



Möchten Sie mit dem Auto anreisen, geben Sie uns vorab Bescheid, dann reservieren wir Ihnen gerne einen unserer Besucher-Parkplätze in der Tiefgarage (über den Högerdamm).



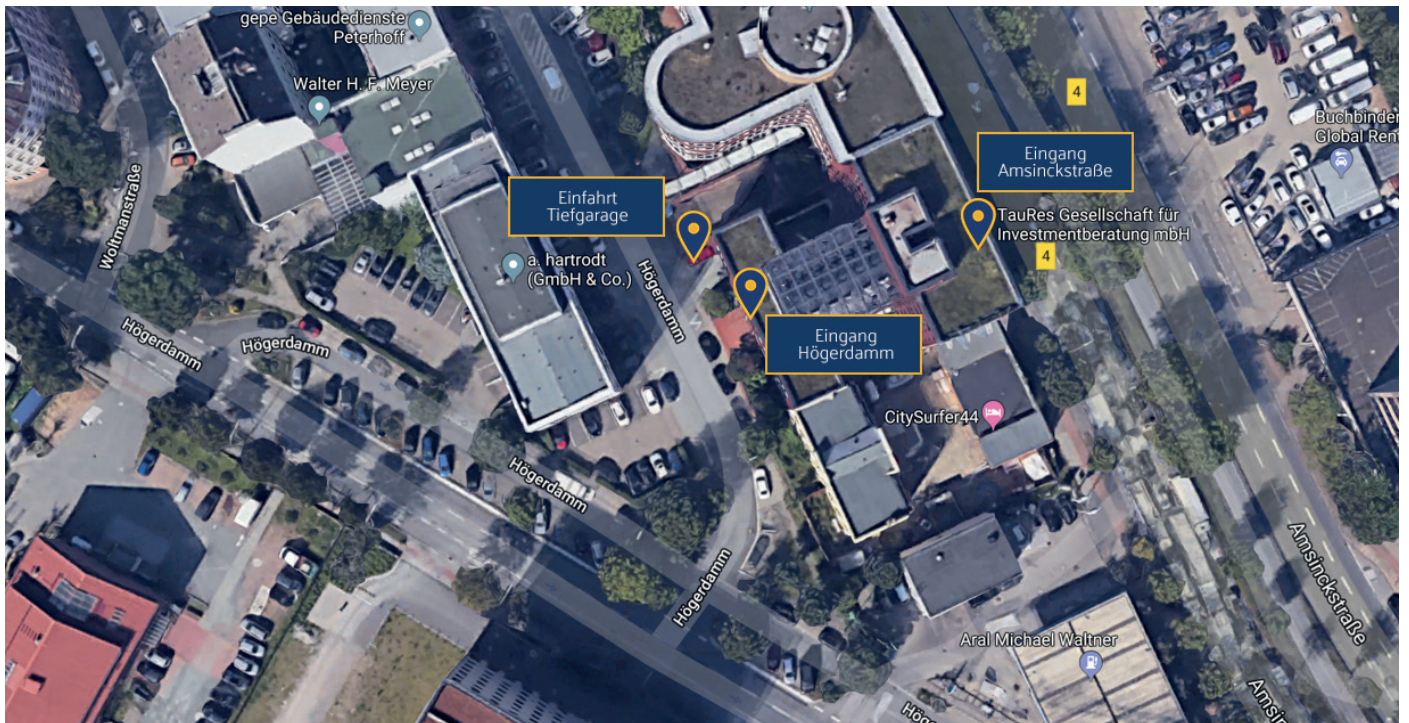
Anreise vom Flughafen

Vom Flughafen Hamburg-Fuhlsbüttel mit dem Taxi (Fahrzeit ca. 30-40 Minuten)

Alternativ: Vom Flughafen Hamburg mit der S-Bahn: Von der S-Bahn-Station Hamburg Airport (Flughafen) fährt die S1 (grüne Linie) von 6 - 23 Uhr im 10-Minuten-Takt. Steigen Sie am Hamburger Hauptbahnhof um (siehe Text „Anreise mit der Bahn“).

Wir freuen uns auf Sie und wünschen Ihnen eine gute Anreise.

Eingänge und Tiefgarageneinfahrt für Sie im Überblick:



Sie haben noch Fragen?
Dann melden Sie sich gern bei uns!